

12、 国道230号（喜茂別～留寿都 紅丸芋発祥の碑 10[※]）

12-1 喜茂別ホクレンGS T字交差点 右折

国道230号に入る
留寿都 紅丸芋発祥の碑まで
9.9[※] UP・DOWN
道なりに進む

	距離[km]	
	区間	累積
クォーター	—	—
ハーフ	—	—
フル	0.00	103.23



12-2 町民公園前(ローソン喜茂別) 直進

道なりに進む

	距離[km]	
	区間	累積
クォーター	—	—
ハーフ	—	—
フル	0.26	103.49



12-3 尻別 直進

道なりに進む

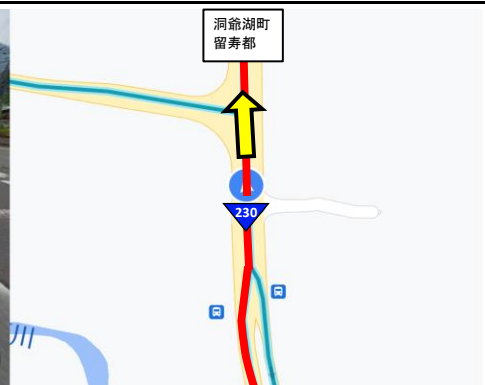
	距離[km]	
	区間	累積
クォーター	—	—
ハーフ	—	—
フル	0.70	104.19



















12-4 尻別 T字交差点 直進

道なりに進む

	距離[km]	
	区間	累積
クォーター	—	—
ハーフ	—	—
フル	0.09	104.28



12-5		登川温泉 直進														
道なりに進む																
	 															
	<table border="1"> <thead> <tr> <th rowspan="2"></th><th colspan="2">距離[km]</th></tr> <tr> <th>区間</th><th>累積</th></tr> </thead> <tbody> <tr> <td>クォーター</td><td>—</td><td>—</td></tr> <tr> <td>ハーフ</td><td>—</td><td>—</td></tr> <tr> <td>フル</td><td>2.70</td><td>106.98</td></tr> </tbody> </table>			距離[km]		区間	累積	クォーター	—	—	ハーフ	—	—	フル	2.70	106.98
	距離[km]															
	区間	累積														
クォーター	—	—														
ハーフ	—	—														
フル	2.70	106.98														
12-6		泉川（ヴィラ ルスツ）直進														
道なりに進む																
	 															
	<table border="1"> <thead> <tr> <th rowspan="2"></th><th colspan="2">距離[km]</th></tr> <tr> <th>区間</th><th>累積</th></tr> </thead> <tbody> <tr> <td>クォーター</td><td>—</td><td>—</td></tr> <tr> <td>ハーフ</td><td>—</td><td>—</td></tr> <tr> <td>フル</td><td>1.05</td><td>108.03</td></tr> </tbody> </table>			距離[km]		区間	累積	クォーター	—	—	ハーフ	—	—	フル	1.05	108.03
	距離[km]															
	区間	累積														
クォーター	—	—														
ハーフ	—	—														
フル	1.05	108.03														
12-7		ルスツ高原（セブンイレブン留寿都高原）直進														
																
道なりに進む																
	 															
	<table border="1"> <thead> <tr> <th rowspan="2"></th><th colspan="2">距離[km]</th></tr> <tr> <th>区間</th><th>累積</th></tr> </thead> <tbody> <tr> <td>クォーター</td><td>—</td><td>—</td></tr> <tr> <td>ハーフ</td><td>—</td><td>—</td></tr> <tr> <td>フル</td><td>1.50</td><td>109.53</td></tr> </tbody> </table>			距離[km]		区間	累積	クォーター	—	—	ハーフ	—	—	フル	1.50	109.53
	距離[km]															
	区間	累積														
クォーター	—	—														
ハーフ	—	—														
フル	1.50	109.53														
12-8		道の駅 230ルスツ 直進														
																
道なりに進む																
	 															
	<table border="1"> <thead> <tr> <th rowspan="2"></th><th colspan="2">距離[km]</th></tr> <tr> <th>区間</th><th>累積</th></tr> </thead> <tbody> <tr> <td>クォーター</td><td>—</td><td>—</td></tr> <tr> <td>ハーフ</td><td>—</td><td>—</td></tr> <tr> <td>フル</td><td>1.75</td><td>111.28</td></tr> </tbody> </table>			距離[km]		区間	累積	クォーター	—	—	ハーフ	—	—	フル	1.75	111.28
	距離[km]															
	区間	累積														
クォーター	—	—														
ハーフ	—	—														
フル	1.75	111.28														

12-9 北町（サツドラ ルスツ）直進

道なりに進む

	距離[km]	
	区間	累積
クォーター	—	—
ハーフ	—	—
フル	0.40	111.68



12-10 留寿都ホクレンGS（内山商店）十字交差点 直進

道なりに進む

	距離[km]	
	区間	累積
クォーター	—	—
ハーフ	—	—
フル	0.10	111.78



12-11 留寿都（赤い靴公園）直進

道なりに進む

	距離[km]	
	区間	累積
クォーター	—	—
ハーフ	—	—
フル	0.35	112.13



12-12 留寿都南町（ローソン ルスツ）直進

道なりに進む

	距離[km]	
	区間	累積
クォーター	—	—
ハーフ	—	—
フル	0.45	112.58



12-13 留寿都 紅丸芋発祥の碑 直進

道なりに進む

	距離〔km〕	
	区間	累積
クォーター	—	—
ハーフ	—	—
フル	0.55	113.13

