









11、 国道276号（倶知安～京極町役場前～喜茂別ホクレンGS 25\*<sub>ロ</sub>）

11-1	国道276号（じんぼ・MIURA） 十字交差点 直進				
喜茂別まで 25㌔。UP/DOWN 道なりに進む					
		距離[km]			
		区間	累積		
フル		0.00	78.23		
					
11-2	倶知安厚生病院前 直進				
道なりに進む					
		距離[km]			
		区間	累積		
フル		0.20	78.43		
					
11-3	役場通（㈱倶知安機工） 直進				
道なりに進む					
		距離[km]			
		区間	累積		
フル		0.35	78.78		
					
11-4	白樺団地（ステラ薬局 倶知安）				
道なりに進む					
		距離[km]			
		区間	累積		
フル		0.70	79.48		
					

11-5 六郷（小柳共同株） 直進

道なりに進む


距離[km]		
区間	累積	
フル	0.40	79.88



11-6 百年の森前（JA俱知安） 直進

道なりに進む


距離[km]		
区間	累積	
フル	0.90	80.78



11-7 俱知安神社（八幡地域センター） 直進

道なりに進む

距離[km]		
区間	累積	
フル	0.55	81.33



11-8 八幡（八幡小学校跡） 直進

道なりに進む

距離[km]		
区間	累積	
フル	0.17	81.50



11-9		西二号												
			道なりに進む											
			<table><tr><th colspan="3">距離[km]</th></tr><tr><th>区間</th><th>累積</th><th></th></tr><tr><td>フル</td><td>0.80</td><td>82.30</td></tr></table>	距離[km]			区間	累積		フル	0.80	82.30		
距離[km]														
区間	累積													
フル	0.80	82.30												
11-10		西一号（八幡羊蹄会館）直進												
			道なりに進む											
			<table><tr><th colspan="3">距離[km]</th></tr><tr><th>区間</th><th>累積</th><th></th></tr><tr><td>フル</td><td>0.35</td><td>82.65</td></tr></table>	距離[km]			区間	累積		フル	0.35	82.65		
距離[km]														
区間	累積													
フル	0.35	82.65												
11-11		寒別零号（ニセコラフティング北海道アウトドア）直進												
			道なりに進む											
			<table><tr><th colspan="3">距離[km]</th></tr><tr><th>区間</th><th>累積</th><th></th></tr><tr><td>フル</td><td>0.50</td><td>83.15</td></tr></table>	距離[km]			区間	累積		フル	0.50	83.15		
距離[km]														
区間	累積													
フル	0.50	83.15												
11-12		東1号 直進												
			道なりに進む											
			<table><tr><th colspan="3">距離[km]</th></tr><tr><th>区間</th><th>累積</th><th></th></tr><tr><td>フル</td><td>0.65</td><td>83.80</td></tr></table>	距離[km]			区間	累積		フル	0.65	83.80		
距離[km]														
区間	累積													
フル	0.65	83.80												



11-13 東2号（FAF工房）直進

道なりに進む

距離[km]		
区間	累積	
フル	0.55	84.35



11-14 寒別（倶知安警察 寒別派出所）直進

道なりに進む

距離[km]		
区間	累積	
フル	0.65	85.00



11-15 寒別発電所口（石川養鶏場）直進

上り坂  
道なりに進む

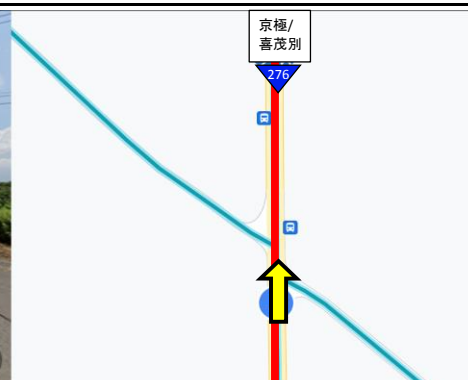
距離[km]		
区間	累積	
フル	1.00	86.00



11-16 中野農場前 直進

上り坂  
道なりに進む

距離[km]		
区間	累積	
フル	1.00	87.00



11-17 北岡 直進

下り坂  
道なりに進む

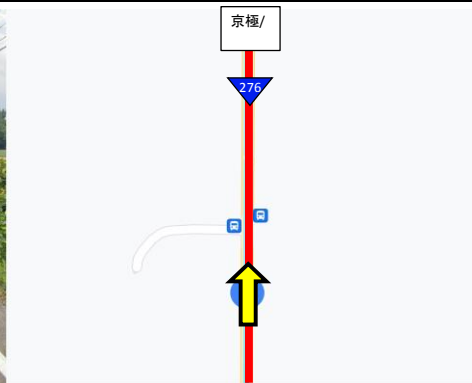
	距離[km]	
	区間	累積
フル	0.75	87.75



11-18 地藏院前

下り坂  
道なりに進む

	距離[km]	
	区間	累積
フル	0.80	88.55



11-19 春日 直進

道なりに進む

	距離[km]	
	区間	累積
フル	1.60	90.15



11-20 三区 直進

道なりに進む

	距離[km]	
	区間	累積
フル	0.60	90.75



11-21 東春日（JAようてい京極）直進

道なりに進む

距離[km]		
区間	累積	
フル	0.95	91.70



11-22 京極公民館前

道なりに進む

距離[km]		
区間	累積	
フル	0.28	91.98



11-23 京極町役場前(郵便局) 十字交差点 左折

道なりに進む

距離[km]		
区間	累積	
フル	0.50	92.48



11-24 京極公営住宅前 直進

道なりに進む

距離[km]		
区間	累積	
フル	0.70	93.18





11-25 川上温泉(慶和園) 直進

道なりに進む

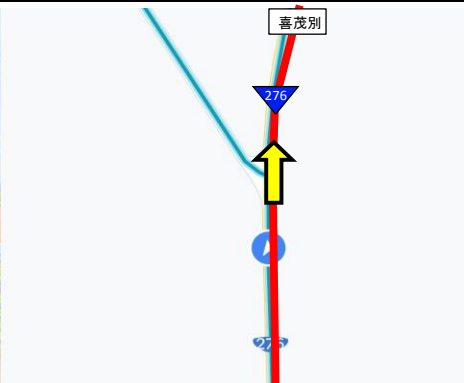
距離[km]		
区間	累積	
フル	2.80	95.98



11-26 留産 Y字交差点 右直進

道なりに進む

距離[km]		
区間	累積	
フル	1.95	97.93



11-27 比羅岡(磯田釣具店) 十字交差点 直進

道なりに進む

距離[km]		
区間	累積	
フル	0.60	98.53



11-28 留寿都喜茂別線 T字交差点 左へ直進

この先 UP・DOWN  
道なりに進む

距離[km]		
区間	累積	
フル	0.50	99.03



11-29 喜茂別ホクレンGS T字交差点 右折

苦小牧/洞爺湖町  
道なりに進む

距離[km]		
	区間	累積
フル	4.20	103.23

